

**КОМИТЕТ ИМУЩЕСТВЕННЫХ ОТНОШЕНИЙ  
АДМИНИСТРАЦИИ ПЕРМСКОГО МУНИЦИПАЛЬНОГО РАЙОНА**

**РАСПОРЯЖЕНИЕ**

02.02.2022

№ 239

**Об установлении публичного  
сервитута на часть земельных  
участков**

В соответствии со ст. 23, гл. V.7 Земельного кодекса Российской Федерации, Федеральным законом от 25.10.2001 № 137-ФЗ «О введении в действие Земельного кодекса Российской Федерации», пп. 3.7.5 п. 3.7 разд. 3 Положения о комитете имущественных отношений администрации Пермского муниципального района, утвержденного решением Земского Собрания Пермского муниципального района Пермского края от 22.12.2016 № 178, на основании ходатайства открытого акционерного общества «Межрегиональная распределительная сетевая компания Урала» (ИНН 6671163413, ОГРН 1056604000970) (далее - ОАО «МРСК Урала») от 08.10.2021 № 2:

1. Установить в интересах ОАО «МРСК Урала» публичный сервитут общей площадью 19258 кв.м на часть земельных участков:

- с кадастровым номером 59:32:0000000:75, расположенный по адресу: край Пермский, р-н Пермский, а\д "Горшки-Новоильинское";
- с кадастровым номером 59:32:0590001:106, расположенный по адресу: Пермский край, Пермский район, Заболотское с/п, д. Суздалы;
- с кадастровым номером 59:32:0590001:117, расположенный по адресу: Пермский край, Пермский район, Заболотское с/п, д. Суздалы;
- с кадастровым номером 59:32:0590001:118, расположенный по адресу: Пермский край, Пермский район, Заболотское с/п, д. Суздалы, ул. Березовая, дом 30;
- с кадастровым номером 59:32:0590001:12, расположенный по адресу: Пермский край, Пермский район, Заболотское с/п, д. Суздалы, ул. Березовая, 7-2;
- с кадастровым номером 59:32:0590001:122, расположенный по адресу: Пермский край, Пермский район, Заболотское с/п, д. Суздалы, ул. Березовая, 24;
- с кадастровым номером 59:32:0590001:129, расположенный по адресу: Пермский край, Пермский район, Заболотское с/п, д. Суздалы, ул. Березовая;
- с кадастровым номером 59:32:0590001:13, расположенный по адресу: Пермский край, Пермский район, Заболотское с/п, д. Суздалы, ул. Березовая, 7-1;

- с кадастровым номером 59:32:0590001:135, расположенный по адресу: Пермский край, Пермский район, Заболотское с/п, д. Суздалы, ул. Зеленая, д. 10;
- с кадастровым номером 59:32:0590001:19, расположенный по адресу: Пермский край, Пермский район, Заболотское с/п, д. Суздалы, ул. Березовая, дом 23;
- с кадастровым номером 59:32:0590001:2, расположенный по адресу: Пермский край, Пермский район, Заболотское с/п, д. Суздалы, ул. Березовая, дом 31а;
- с кадастровым номером 59:32:0590001:21, расположенный по адресу: Пермский край, Пермский район, Заболотское с/п, д. Суздалы;
- с кадастровым номером 59:32:0590001:22, расположенный по адресу: Пермский край, Пермский район, Заболотское с/п, д. Суздалы, ул. Березовая, дом 26;
- с кадастровым номером 59:32:0590001:270, расположенный по адресу: Пермский край, Пермский район, Заболотское с/п, д. Суздалы;
- с кадастровым номером 59:32:0590001:275, расположенный по адресу: Пермский край, Пермский район, Заболотское с/п, д. Суздалы, ул. Садовая, 1а;
- с кадастровым номером 59:32:0590001:276, расположенный по адресу: Пермский край, Пермский район, Заболотское с/п, д. Суздалы, ул. Полевая, 1а;
- с кадастровым номером 59:32:0590001:286, расположенный по адресу: Пермский край, Пермский район, Заболотское с/п, д. Суздалы, ул. Садовая, 1,2,3,4,5,6;
- с кадастровым номером 59:32:0590001:287, расположенный по адресу: Пермский край, Пермский район, Заболотское с/п, д. Суздалы, ул. Березовая, 14-1;
- с кадастровым номером 59:32:0590001:3, расположенный по адресу: Пермский край, Пермский район, Заболотское с/п, д. Суздалы, ул. Березовая, дом 20;
- с кадастровым номером 59:32:0590001:30, расположенный по адресу: Пермский край, Пермский район, Заболотское с/п, д. Суздалы, ул. Зеленая, 2;
- с кадастровым номером 59:32:0590001:312, расположенный по адресу: Пермский край, Пермский район, Заболотское с/п, д. Суздалы, ул. Березовая, д. 12, кв. 1;
- с кадастровым номером 59:32:0590001:434, расположенный по адресу: Пермский край, Пермский район, Заболотское с/п, д. Суздалы, ул. Полевая;
- с кадастровым номером 59:32:0590001:436, расположенный по адресу: Пермский край, Пермский район, Заболотское с/п, д. Суздалы, ул. Полевая, з/у 2;
- с кадастровым номером 59:32:0590001:437, расположенный по адресу: Пермский край, Пермский район, Заболотское с/п, д. Суздалы, ул. Полевая;

- с кадастровым номером 59:32:0590001:440, расположенный по адресу: Пермский край, Пермский район, Заболотское с/п, д. Суздалы;
- с кадастровым номером 59:32:0590001:48, расположенный по адресу: Пермский край, Пермский район, Заболотское с/п, д. Суздалы, ул. Ключевая, д. 3а;
- с кадастровым номером 59:32:0590001:5, расположенный по адресу: Пермский край, Пермский район, Заболотское с/п, д. Суздалы, ул. Садовая, 1;
- с кадастровым номером 59:32:0590001:57, расположенный по адресу: Пермский край, Пермский район, Заболотское с/п, д. Суздалы, ул. Ключевая, д. 7;
- с кадастровым номером 59:32:0590001:61, расположенный по адресу: Пермский край, Пермский район, Заболотское с/п, д. Суздалы, ул. Березовая, д. 9, квартира 1;
- с кадастровым номером 59:32:0590001:7, расположенный по адресу: Пермский край, Пермский район, Заболотское с/п, д. Суздалы, ул. Садовая, 3;
- с кадастровым номером 59:32:0590001:95, расположенный по адресу: Пермский край, Пермский район, Заболотское с/п, д. Суздалы, ул. Полевая, дом 4;
- с кадастровым номером 59:32:0590001:99, расположенный по адресу: Пермский край, Пермский район, Заболотское с/п, д. Суздалы, ул. Березовая, дом 11, квартира 1;
- с кадастровым номером 59:32:0000000:76, расположенный по адресу: край Пермский, р-н Пермский, а\д «Горшки-Новоильинское»;
- с кадастровым номером 59:32:3290001:3607, расположенный по адресу: Пермский край, Пермский район, Заболотское с/п, д. Суздалы;
- с кадастровым номером 59:32:3290001:1546, расположенный по адресу: Пермский край, Пермский район, Заболотское с/п, д. Суздалы.

Цель: Для размещения объекта электросетевого хозяйства «ВЛ-0,4 кВ Ф. 1 от ТП-47238».

Срок: 49 лет.

2. Утвердить границы публичного сервитута земельных участков, указанных в п. 1 настоящего распоряжения, согласно прилагаемой схеме расположения границ публичного сервитута.

3. Срок, в течение которого использование указанных в п. 1 настоящего распоряжения земельных участков в соответствии с их разрешенным использованием будет невозможно или существенно затруднено в связи с осуществлением сервитута – не установлен.

4. Порядок установления зон с особыми условиями использования территорий и содержание ограничений прав на земельные участки в границах таких зон установлен Постановлением Правительства РФ от 24.02.2009 № 160 «О порядке установления охранных зон объектов электросетевого хозяйства и особых условий использования земельных участков, расположенных в границах таких зон».

5. Плата за публичный сервитут не устанавливается в соответствии с ч. 4 ст. 3.6 Федерального закона от 25.10.2001 года № 137-ФЗ «О введении в действие Земельного кодекса Российской Федерации».

6. Комитету имущественных отношений администрации Пермского муниципального района в течение 5 рабочих дней со дня подписания настоящего распоряжения:

6.1. Направить настоящее распоряжение правообладателям земельных участков, указанных в п. 1 распоряжения;

6.2. Направить настоящее распоряжение в Управление Федеральной службы государственной регистрации, кадастра и картографии по Пермскому краю;

6.3. Направить настоящее распоряжение в ОАО «МРСК Урала», а также сведения о лицах, являющихся правообладателями земельных участков, сведения о лицах, подавших заявления об учете их прав (обременений прав) на земельные участки, способах связи с ними, копии документов, подтверждающих права указанных лиц на земельные участки;

6.4. Направить в администрацию Заболотское сельского поселения настоящее распоряжение для опубликования в порядке, установленном для официального опубликования (обнародования) муниципальных правовых актов уставом поселения.

7. Разместить настоящее распоряжение на сайте Пермского муниципального района [www.permraion.ru](http://www.permraion.ru).

8. Настоящее распоряжение вступает в силу со дня его подписания.

9. Контроль исполнения распоряжения оставляю за собой.

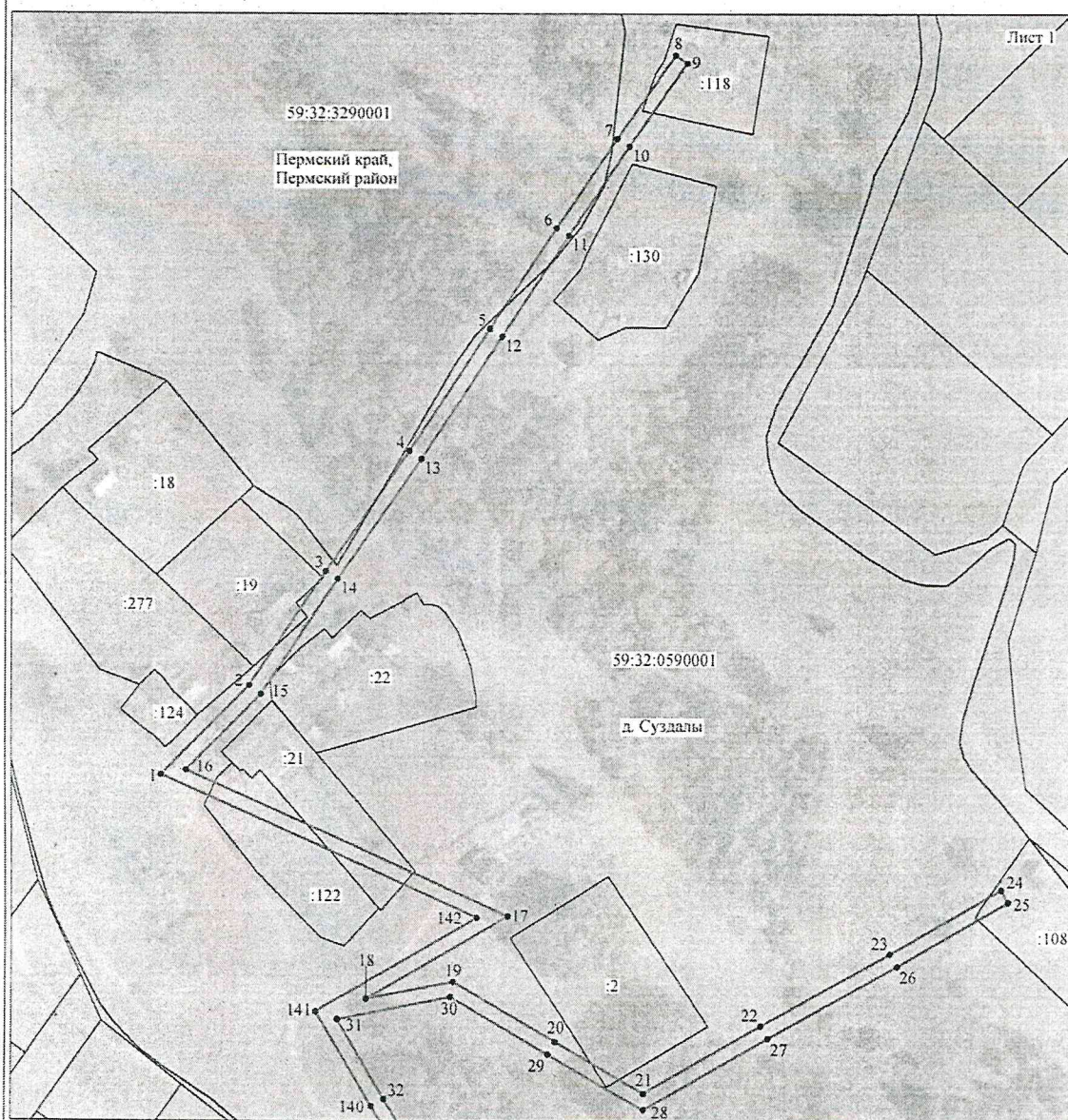
И.о. председателя комитета



М.В. Королева

Приложение № 1  
к распоряжению  
комитета имущественных  
отношений администрации  
Пермского муниципального района  
от 02.02.2022 № 239

Схема расположения границ публичного сервитута объекта



Масштаб 1:2000

Используемые условные знаки и обозначения:

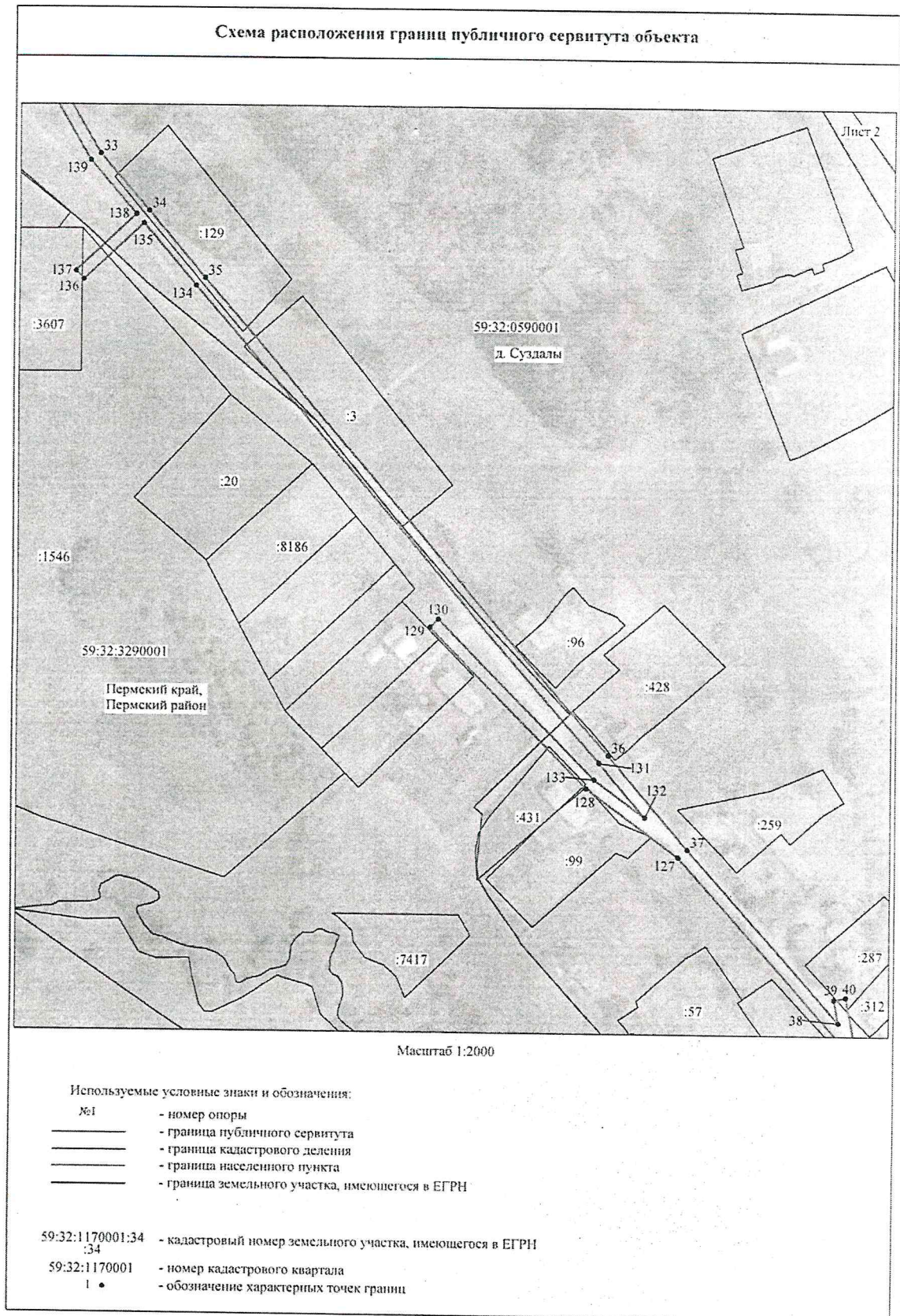
- |    |   |
|----|---|
| №1 | - номер опоры                                   |
| —  | - граница публичного сервитута                  |
| —  | - граница кадастрового деления                  |
| —  | - граница населенного пункта                    |
| —  | - граница земельного участка, имеющегося в ЕГРН |

59:32:1170001:34 - кадастровый номер земельного участка, имеющегося в ЕГРН

59:32:1170001 - номер кадастрового квартала

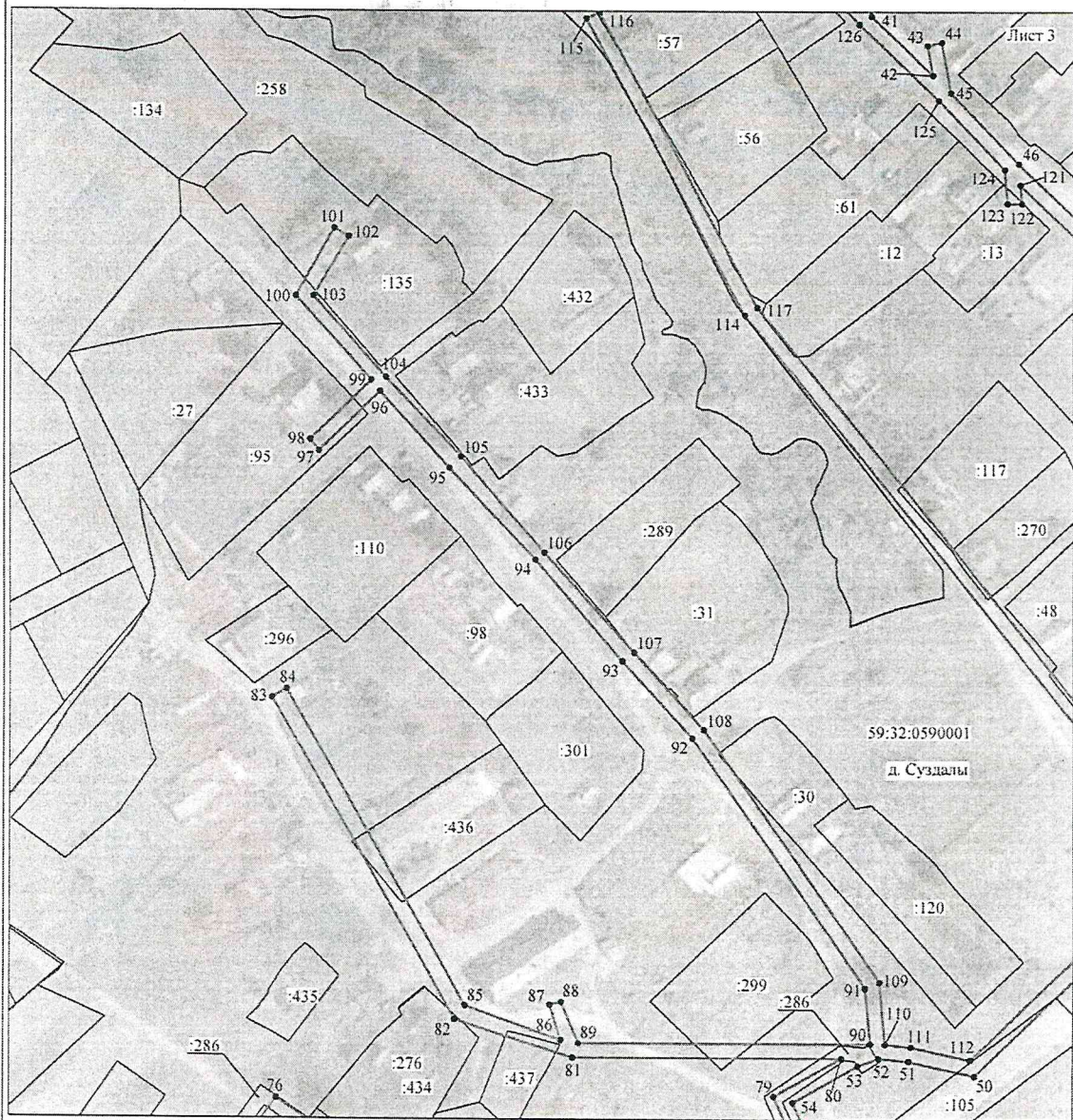
1 • - обозначение характерных точек границ

Приложение № 2  
к распоряжению  
комитета имущественных  
отношений администрации  
Пермского муниципального района  
от 02.02.2022 № 239



Приложение № 3  
к распоряжению  
комитета имущественных  
отношений администрации  
Пермского муниципального района  
от 02.02.2022 № 239

Схема расположения границ публичного сервитута объекта



Масштаб 1:2000

Используемые условные знаки и обозначения:

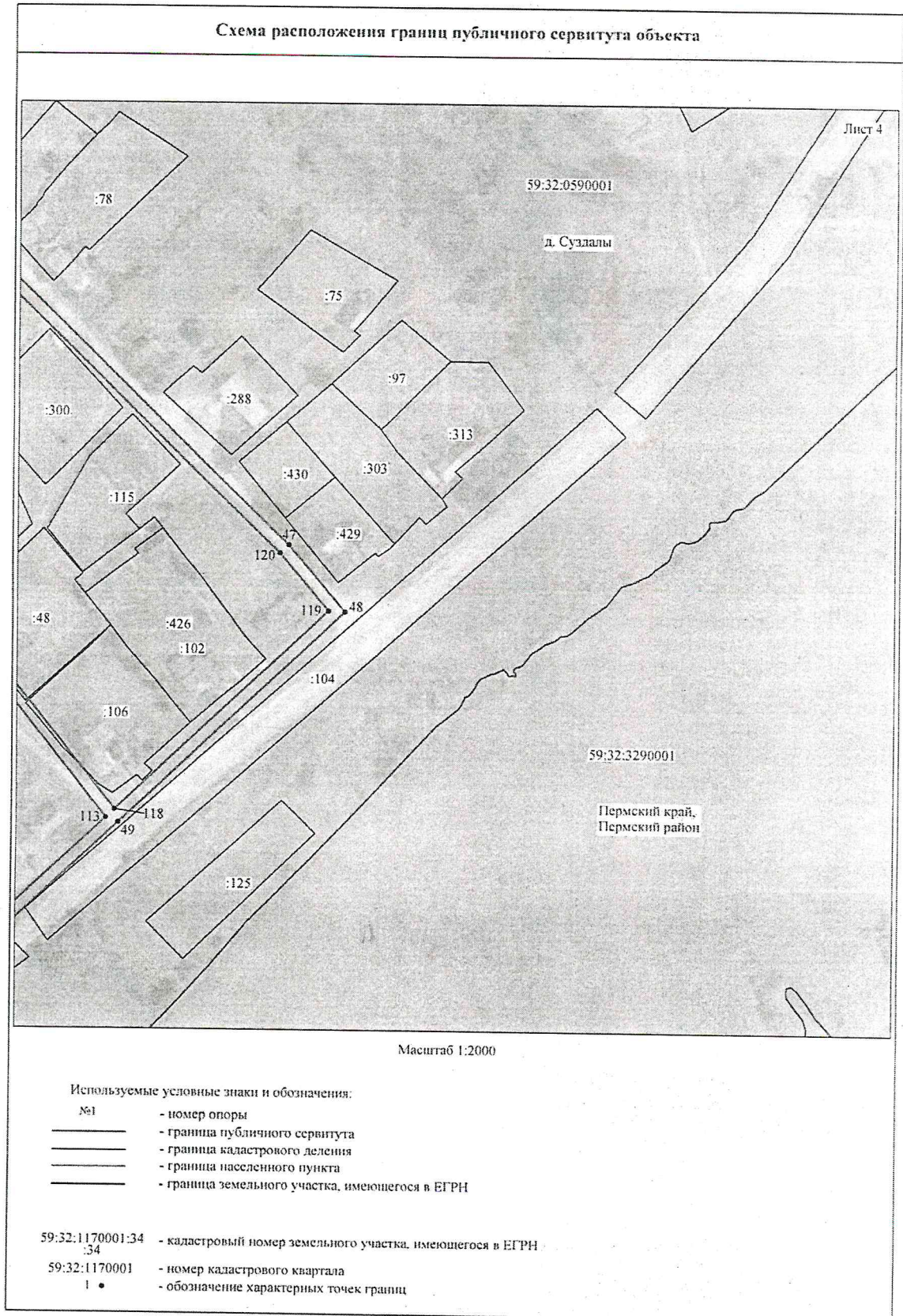
- |    |   |
|----|---|
| №1 | - номер опоры                                   |
| —  | - граница публичного сервитута                  |
| —  | - граница кадастрового деления                  |
| —  | - граница населенного пункта                    |
| —  | - граница земельного участка, имеющегося в ЕГРН |

59:32:1170001:34 - кадастровый номер земельного участка, имеющегося в ЕГРН  
34

59:32:1170001 - номер кадастрового квартала

1 • - обозначение характерных точек границы

Приложение № 4  
к распоряжению  
комитета имущественных  
отношений администрации  
Пермского муниципального района  
от 02.02.2022 № 239





Приложение № 6  
к распоряжению  
комитета имущественных  
отношений администрации  
Пермского муниципального района  
от 02.02.2022 № 239

ОПИСАНИЕ МЕСТОПОЛОЖЕНИЯ ГРАНИЦ

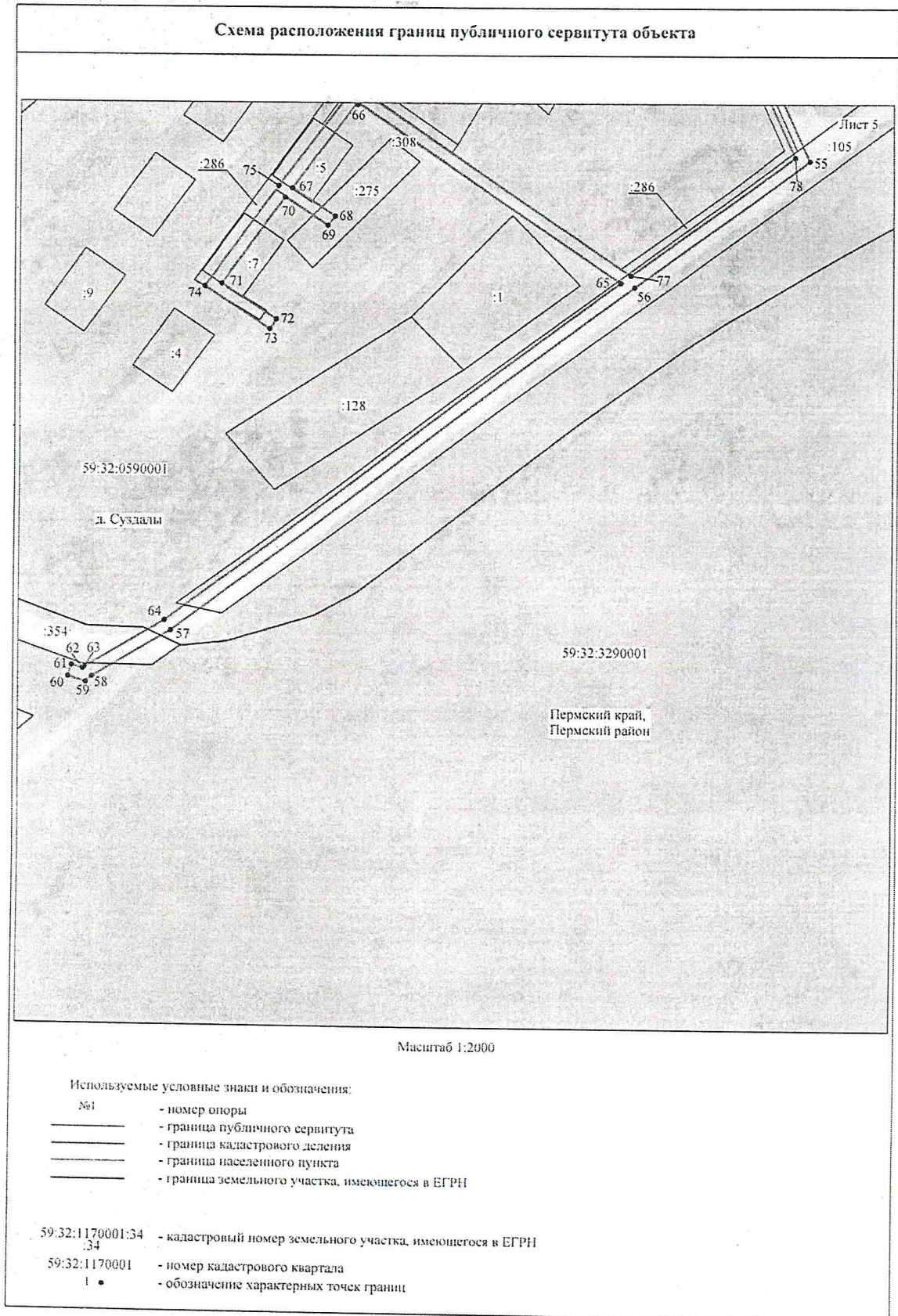
Публичный сервитут для размещения объекта электросетевого хозяйства «ВЛ-0,4КВ Ф.1 от ТП-47238»  
(наименование объекта, местоположение границ которого описано (далее - объект))

Раздел 1

Сведения об объекте

| Сведения об объекте |  |   |
|---------------------|--|---|
| № п/п               | Характеристики объекта   | Описание характеристик  |
| 1                   | 2  | 3   |
| 1                   | Местоположение объекта   | Пермский край, Пермский район   |
| 2                   | Площадь объекта +/- величина погрешности определения площади (Р+/- Дельта Р) | 19258 кв.м ± 32 кв.м  |
| 3                   | Иные характеристики объекта  | Публичный сервитут для размещения объекта электросетевого хозяйства «ВЛ-0,4КВ Ф.1 от ТП-47238» на срок 49 лет |

Приложение № 5  
 к распоряжению  
 комитета имущественных  
 отношений администрации  
 Пермского муниципального района  
 от 02.02.2022 № 239



Приложение № 7  
к распоряжению  
комитета имущественных  
отношений администрации  
Пермского муниципального района  
от 02.02.2022 № 239

Раздел 2

| Сведения о местоположении границ объекта        |               |            |   |  |  |
|---|---------------|------------|---|--|--|
| 1. Система координат МСК-59, зона 2             |               |            |   |  |  |
| 2. Сведения о характерных точках границ объекта |               |            |   |  |  |
| Обозначение<br>характерных<br>точек границ      | Координаты, м |            | Метод определения координат<br>характерной точки        | Средняя<br>квадратическая<br>погрешность<br>положения<br>характерной<br>точки (M), м | Описание<br>обозначения<br>точки на<br>местности<br>(при<br>наличии) |
|   | X             | Y          |   |  |  |
| 1   | 2             | 3          | 4   | 5  | 6  |
| 1   | 508811.00     | 2199891.00 | Метод спутниковых геодезических измерений (определений) | 0.10   | -  |
| 2   | 508842.13     | 2199921.07 | Метод спутниковых геодезических измерений (определений) | 0.10   | -  |
| 3   | 508882.00     | 2199947.00 | Метод спутниковых геодезических измерений (определений) | 0.10   | -  |
| 4   | 508925.15     | 2199975.83 | Метод спутниковых геодезических измерений (определений) | 0.10   | -  |
| 5   | 508968.00     | 2200004.00 | Метод спутниковых геодезических измерений (определений) | 0.10   | -  |
| 6   | 509004.00     | 2200027.00 | Метод спутниковых геодезических измерений (определений) | 0.10   | -  |
| 7   | 509036.00     | 2200048.00 | Метод спутниковых геодезических измерений (определений) | 0.10   | -  |
| 8   | 509066.00     | 2200068.00 | Метод спутниковых геодезических измерений (определений) | 0.10   | -  |
| 9   | 509063.00     | 2200072.00 | Метод спутниковых геодезических измерений (определений) | 0.10   | -  |
| 10  | 509033.24     | 2200052.17 | Метод спутниковых геодезических измерений (определений) | 0.10   | -  |
| 11  | 509001.28     | 2200031.20 | Метод спутниковых геодезических измерений (определений) | 0.10   | -  |
| 12  | 508965.28     | 2200008.20 | Метод спутниковых геодезических измерений (определений) | 0.10   | -  |
| 13  | 508922.39     | 2199980.00 | Метод спутниковых геодезических измерений (определений) | 0.10   | -  |
| 14  | 508879.25     | 2199951.17 | Метод спутниковых геодезических измерений (определений) | 0.10   | -  |
| 15  | 508839.00     | 2199925.00 | Метод спутниковых геодезических измерений (определений) | 0.10   | -  |
| 16  | 508812.61     | 2199899.52 | Метод спутниковых геодезических измерений (определений) | 0.10   | -  |
| 17  | 508762.02     | 2200010.02 | Метод спутниковых геодезических измерений (определений) | 0.10   | -  |
| 18  | 508733.00     | 2199961.00 | Метод спутниковых геодезических измерений (определений) | 0.10   | -  |
| 19  | 508739.00     | 2199991.00 | Метод спутниковых геодезических измерений (определений) | 0.10   | -  |
| 20  | 508718.32     | 2200026.52 | Метод спутниковых геодезических измерений (определений) | 0.10   | -  |
| 21  | 508700.77     | 2200057.00 | Метод спутниковых геодезических измерений (определений) | 0.10   | -  |
| 22  | 508724.00     | 2200097.00 | Метод спутниковых геодезических измерений (определений) | 0.10   | -  |
| 23  | 508749.00     | 2200141.00 | Метод спутниковых геодезических измерений (определений) | 0.10   | -  |
| 24  | 508771.33     | 2200179.56 | Метод спутниковых геодезических измерений (определений) | 0.10   | -  |
| 25  | 508767.00     | 2200182.00 | Метод спутниковых геодезических измерений (определений) | 0.10   | -  |

Приложение № 8  
к распоряжению  
комитета имущественных  
отношений администрации  
Пермского муниципального района  
от 02.02.2022 № 239

|    |           |            |   |      |   |
|----|-----------|------------|---|------|---|
| 26 | 508744.66 | 2200143.50 | Метод спутниковых геодезических измерений (определений) | 0.10 | - |
| 27 | 508719.66 | 2200099.48 | Метод спутниковых геодезических измерений (определений) | 0.10 | - |
| 28 | 508695.00 | 2200057.00 | Метод спутниковых геодезических измерений (определений) | 0.10 | - |
| 29 | 508714.00 | 2200024.00 | Метод спутниковых геодезических измерений (определений) | 0.10 | - |
| 30 | 508733.73 | 2199990.13 | Метод спутниковых геодезических измерений (определений) | 0.10 | - |
| 31 | 508725.91 | 2199951.05 | Метод спутниковых геодезических измерений (определений) | 0.10 | - |
| 32 | 508698.55 | 2199967.31 | Метод спутниковых геодезических измерений (определений) | 0.10 | - |
| 33 | 508670.00 | 2199984.00 | Метод спутниковых геодезических измерений (определений) | 0.10 | - |
| 34 | 508646.38 | 2200004.33 | Метод спутниковых геодезических измерений (определений) | 0.10 | - |
| 35 | 508618.23 | 2200027.81 | Метод спутниковых геодезических измерений (определений) | 0.10 | - |
| 36 | 508419.22 | 2200197.83 | Метод спутниковых геодезических измерений (определений) | 0.10 | - |
| 37 | 508379.50 | 2200230.63 | Метод спутниковых геодезических измерений (определений) | 0.10 | - |
| 38 | 508306.00 | 2200295.00 | Метод спутниковых геодезических измерений (определений) | 0.10 | - |
| 39 | 508316.00 | 2200293.00 | Метод спутниковых геодезических измерений (определений) | 0.10 | - |
| 40 | 508317.00 | 2200298.00 | Метод спутниковых геодезических измерений (определений) | 0.10 | - |
| 41 | 508298.48 | 2200301.64 | Метод спутниковых геодезических измерений (определений) | 0.10 | - |
| 42 | 508277.26 | 2200322.97 | Метод спутниковых геодезических измерений (определений) | 0.10 | - |
| 43 | 508288.00 | 2200321.00 | Метод спутниковых геодезических измерений (определений) | 0.10 | - |
| 44 | 508289.00 | 2200326.00 | Метод спутниковых геодезических измерений (определений) | 0.10 | - |
| 45 | 508270.90 | 2200329.22 | Метод спутниковых геодезических измерений (определений) | 0.10 | - |
| 46 | 508245.15 | 2200352.84 | Метод спутниковых геодезических измерений (определений) | 0.10 | - |
| 47 | 508116.11 | 2200484.42 | Метод спутниковых геодезических измерений (определений) | 0.10 | - |
| 48 | 508088.00 | 2200508.00 | Метод спутниковых геодезических измерений (определений) | 0.10 | - |
| 49 | 507998.49 | 2200414.47 | Метод спутниковых геодезических измерений (определений) | 0.10 | - |
| 50 | 507925.00 | 2200338.00 | Метод спутниковых геодезических измерений (определений) | 0.10 | - |
| 51 | 507930.06 | 2200315.17 | Метод спутниковых геодезических измерений (определений) | 0.10 | - |
| 52 | 507931.00 | 2200304.67 | Метод спутниковых геодезических измерений (определений) | 0.10 | - |
| 53 | 507928.38 | 2200297.69 | Метод спутниковых геодезических измерений (определений) | 0.10 | - |
| 54 | 507915.89 | 2200275.44 | Метод спутниковых геодезических измерений (определений) | 0.10 | - |
| 55 | 507885.38 | 2200289.22 | Метод спутниковых геодезических измерений (определений) | 0.10 | - |
| 56 | 507831.10 | 2200215.77 | Метод спутниковых геодезических измерений (определений) | 0.10 | - |
| 57 | 507684.55 | 2200022.68 | Метод спутниковых геодезических измерений (определений) | 0.10 | - |
| 58 | 507664.60 | 2199990.03 | Метод спутниковых геодезических измерений (определений) | 0.10 | - |
| 59 | 507662.20 | 2199987.48 | Метод спутниковых геодезических измерений (определений) | 0.10 | - |

Приложение № 8  
к распоряжению  
комитета имущественных  
отношений администрации  
Пермского муниципального района  
от 02.02.2022 № 239

|    |           |            |   |      |   |
|----|-----------|------------|---|------|---|
| 60 | 507664.58 | 2199980.05 | Метод спутниковых геодезических измерений (определений) | 0.10 | - |
| 61 | 507669.34 | 2199981.57 | Метод спутниковых геодезических измерений (определений) | 0.10 | - |
| 62 | 507667.86 | 2199986.20 | Метод спутниковых геодезических измерений (определений) | 0.10 | - |
| 63 | 507668.60 | 2199986.97 | Метод спутниковых геодезических измерений (определений) | 0.10 | - |
| 64 | 507688.81 | 2200020.08 | Метод спутниковых геодезических измерений (определений) | 0.10 | - |
| 65 | 507833.00 | 2200210.00 | Метод спутниковых геодезических измерений (определений) | 0.10 | - |
| 66 | 507910.00 | 2200099.00 | Метод спутниковых геодезических измерений (определений) | 0.10 | - |
| 67 | 507873.00 | 2200072.00 | Метод спутниковых геодезических измерений (определений) | 0.10 | - |
| 68 | 507861.00 | 2200090.00 | Метод спутниковых геодезических измерений (определений) | 0.10 | - |
| 69 | 507857.00 | 2200087.00 | Метод спутниковых геодезических измерений (определений) | 0.10 | - |
| 70 | 507869.00 | 2200069.00 | Метод спутниковых геодезических измерений (определений) | 0.10 | - |
| 71 | 507832.00 | 2200043.00 | Метод спутниковых геодезических измерений (определений) | 0.10 | - |
| 72 | 507816.62 | 2200065.59 | Метод спутниковых геодезических измерений (определений) | 0.10 | - |
| 73 | 507812.41 | 2200062.90 | Метод спутниковых геодезических измерений (определений) | 0.10 | - |
| 74 | 507830.73 | 2200035.99 | Метод спутниковых геодезических измерений (определений) | 0.10 | - |
| 75 | 507873.87 | 2200066.31 | Метод спутниковых геодезических измерений (определений) | 0.10 | - |
| 76 | 507916.89 | 2200097.85 | Метод спутниковых геодезических измерений (определений) | 0.10 | - |
| 77 | 507836.16 | 2200214.21 | Метод спутниковых геодезических измерений (определений) | 0.10 | - |
| 78 | 507887.00 | 2200283.00 | Метод спутниковых геодезических измерений (определений) | 0.10 | - |
| 79 | 507918.00 | 2200269.00 | Метод спутниковых геодезических измерений (определений) | 0.10 | - |
| 80 | 507931.00 | 2200292.00 | Метод спутниковых геодезических измерений (определений) | 0.10 | - |
| 81 | 507931.00 | 2200200.00 | Метод спутниковых геодезических измерений (определений) | 0.10 | - |
| 82 | 507944.00 | 2200159.00 | Метод спутниковых геодезических измерений (определений) | 0.10 | - |
| 83 | 508056.00 | 2200096.00 | Метод спутниковых геодезических измерений (определений) | 0.10 | - |
| 84 | 508059.00 | 2200101.00 | Метод спутниковых геодезических измерений (определений) | 0.10 | - |
| 85 | 507948.69 | 2200162.53 | Метод спутниковых геодезических измерений (определений) | 0.10 | - |
| 86 | 507937.00 | 2200196.00 | Метод спутниковых геодезических измерений (определений) | 0.10 | - |
| 87 | 507949.00 | 2200192.00 | Метод спутниковых геодезических измерений (определений) | 0.10 | - |
| 88 | 507950.00 | 2200196.00 | Метод спутниковых геодезических измерений (определений) | 0.10 | - |
| 89 | 507936.00 | 2200202.00 | Метод спутниковых геодезических измерений (определений) | 0.10 | - |
| 90 | 507936.00 | 2200302.00 | Метод спутниковых геодезических измерений (определений) | 0.10 | - |
| 91 | 507955.00 | 2200300.00 | Метод спутниковых геодезических измерений (определений) | 0.10 | - |
| 92 | 508042.00 | 2200241.00 | Метод спутниковых геодезических измерений (определений) | 0.10 | - |
| 93 | 508069.00 | 2200217.00 | Метод спутниковых геодезических измерений (определений) | 0.10 | - |

Приложение № 9  
к распоряжению  
комитета имущественных  
отношений администрации  
Пермского муниципального района  
от 02.02.2022 № 239

|     |           |            |   |      |   |
|-----|-----------|------------|---|------|---|
| 94  | 508104.47 | 2200186.86 | Метод спутниковых геодезических измерений (определений) | 0.10 | - |
| 95  | 508137.00 | 2200157.00 | Метод спутниковых геодезических измерений (определений) | 0.10 | - |
| 96  | 508164.00 | 2200133.00 | Метод спутниковых геодезических измерений (определений) | 0.10 | - |
| 97  | 508143.00 | 2200112.00 | Метод спутниковых геодезических измерений (определений) | 0.10 | - |
| 98  | 508147.00 | 2200109.00 | Метод спутниковых геодезических измерений (определений) | 0.10 | - |
| 99  | 508168.00 | 2200130.00 | Метод спутниковых геодезических измерений (определений) | 0.10 | - |
| 100 | 508198.00 | 2200104.00 | Метод спутниковых геодезических измерений (определений) | 0.10 | - |
| 101 | 508222.00 | 2200117.00 | Метод спутниковых геодезических измерений (определений) | 0.10 | - |
| 102 | 508219.00 | 2200122.00 | Метод спутниковых геодезических измерений (определений) | 0.10 | - |
| 103 | 508198.00 | 2200110.00 | Метод спутниковых геодезических измерений (определений) | 0.10 | - |
| 104 | 508169.00 | 2200135.00 | Метод спутниковых геодезических измерений (определений) | 0.10 | - |
| 105 | 508141.00 | 2200161.00 | Метод спутниковых геодезических измерений (определений) | 0.10 | - |
| 106 | 508107.00 | 2200190.00 | Метод спутниковых геодезических измерений (определений) | 0.10 | - |
| 107 | 508072.00 | 2200221.00 | Метод спутниковых геодезических измерений (определений) | 0.10 | - |
| 108 | 508045.00 | 2200245.00 | Метод спутниковых геодезических измерений (определений) | 0.10 | - |
| 109 | 507957.00 | 2200305.00 | Метод спутниковых геодезических измерений (определений) | 0.10 | - |
| 110 | 507935.83 | 2200307.00 | Метод спутниковых геодезических измерений (определений) | 0.10 | - |
| 111 | 507935.00 | 2200316.00 | Метод спутниковых геодезических измерений (определений) | 0.10 | - |
| 112 | 507930.46 | 2200336.46 | Метод спутниковых геодезических измерений (определений) | 0.10 | - |
| 113 | 508000.52 | 2200409.33 | Метод спутниковых геодезических измерений (определений) | 0.10 | - |
| 114 | 508191.28 | 2200258.78 | Метод спутниковых геодезических измерений (определений) | 0.10 | - |
| 115 | 508297.54 | 2200204.12 | Метод спутниковых геодезических измерений (определений) | 0.10 | - |
| 116 | 508299.66 | 2200208.67 | Метод спутниковых геодезических измерений (определений) | 0.10 | - |
| 117 | 508194.00 | 2200263.00 | Метод спутниковых геодезических измерений (определений) | 0.10 | - |
| 118 | 508004.00 | 2200413.00 | Метод спутниковых геодезических измерений (определений) | 0.10 | - |
| 119 | 508088.36 | 2200501.14 | Метод спутниковых геодезических измерений (определений) | 0.10 | - |
| 120 | 508112.72 | 2200480.75 | Метод спутниковых геодезических измерений (определений) | 0.10 | - |
| 121 | 508237.54 | 2200353.49 | Метод спутниковых геодезических измерений (определений) | 0.10 | - |
| 122 | 508231.00 | 2200354.00 | Метод спутниковых геодезических измерений (определений) | 0.10 | - |
| 123 | 508231.00 | 2200349.00 | Метод спутниковых геодезических измерений (определений) | 0.10 | - |
| 124 | 508243.03 | 2200348.00 | Метод спутниковых геодезических измерений (определений) | 0.10 | - |
| 125 | 508268.20 | 2200324.99 | Метод спутниковых геодезических измерений (определений) | 0.10 | - |
| 126 | 508295.54 | 2200297.52 | Метод спутниковых геодезических измерений (определений) | 0.10 | - |
| 127 | 508376.21 | 2200226.88 | Метод спутниковых геодезических измерений (определений) | 0.10 | - |

Приложение № 10  
к распоряжению  
комитета имущественных  
отношений администрации  
Пермского муниципального района  
от 02.02.2022 № 239

|   |               |            |   |  |   |
|---|---------------|------------|---|--|---|
| 128   | 508405.25     | 2200188.67 | Метод спутниковых геодезических измерений (определений) | 0.10   | -   |
| 129   | 508473.16     | 2200122.83 | Метод спутниковых геодезических измерений (определений) | 0.10   | -   |
| 130   | 508476.67     | 2200126.36 | Метод спутниковых геодезических измерений (определений) | 0.10   | -   |
| 131   | 508409.00     | 2200192.00 | Метод спутниковых геодезических измерений (определений) | 0.10   | -   |
| 132   | 508393.00     | 2200213.00 | Метод спутниковых геодезических измерений (определений) | 0.10   | -   |
| 133   | 508416.00     | 2200194.00 | Метод спутниковых геодезических измерений (определений) | 0.10   | -   |
| 134   | 508615.00     | 2200024.00 | Метод спутниковых геодезических измерений (определений) | 0.10   | -   |
| 135   | 508641.10     | 2200002.20 | Метод спутниковых геодезических измерений (определений) | 0.10   | -   |
| 136   | 508617.39     | 2199977.40 | Метод спутниковых геодезических измерений (определений) | 0.10   | -   |
| 137   | 508621.01     | 2199973.98 | Метод спутниковых геодезических измерений (определений) | 0.10   | -   |
| 138   | 508644.95     | 2199998.97 | Метод спутниковых геодезических измерений (определений) | 0.10   | -   |
| 139   | 508667.08     | 2199979.92 | Метод спутниковых геодезических измерений (определений) | 0.10   | -   |
| 140   | 508696.00     | 2199963.00 | Метод спутниковых геодезических измерений (определений) | 0.10   | -   |
| 141   | 508728.57     | 2199943.65 | Метод спутниковых геодезических измерений (определений) | 0.10   | -   |
| 142   | 508761.45     | 2199999.25 | Метод спутниковых геодезических измерений (определений) | 0.10   | -   |
| 1   | 508811.00     | 2199891.00 | Метод спутниковых геодезических измерений (определений) | 0.10   | -   |
| 3. Сведения о характерных точках части (частей) границы объекта |               |            |   |  |   |
| Обозначение<br>характерных<br>точек части<br>границы            | Координаты, м |            | Метод определения<br>координат<br>характерной точки     | Средняя<br>квадратическая<br>погрешность<br>положения<br>характерной точки<br>(M <sub>t</sub> ), м | Описание<br>обозначения<br>точки на<br>местности (при<br>наличии) |
|   | X             | Y          |   |  |   |
| 1   | 2             | 3          | 4   | 5  | 6   |
| -   | -             | -          | -   | -  | -   |